


УТВЕРЖДАЮ  
Директор МБУ ДО ДДТ Ленинского района

  
/ Кравченко Н.В.

" 30 " мая 2024 года

## ПАСПОРТ

доступности объекта социальной инфраструктуры  
и предоставляемых на нем услуг

№ 102

" 24 " мая 2024 года

### 1. Общие сведения об объекте

1.1. Вид (наименование) объекта: Муниципальное бюджетное учреждение дополнительного образования дом детского творчества Ленинского района структурное подразделение "Мечта", МБУ ДО ДДТ Ленинского района СП «Мечта».

1.2. Полный почтовый адрес объекта:

622016, Свердловская область, г.Нижний Тагил, ул. Лебяжинская, 15.

1.3. Сведения о размещении объекта:

Часть здания, встроенное помещение (подвал) 377 кв.м.

Наличие прилегающего земельного участка, хоккейный корт 1178,2 кв.м

1.4. Год постройки здания 1965, последнего капитального ремонта - нет.

1.5. Дата предстоящих плановых ремонтных работ:

текущего 2024, капитального 2029.

1.6. Сведения об организации, расположенной на объекте:

1.6.1. Наименование организации, расположенной на объекте:

полное наименование (по учредительным документам): Муниципальное бюджетное учреждение дополнительного образования дом детского творчества Ленинского района,  
сокращенное наименование (по учредительным документам): МБУ ДО ДДТ Ленинского района.

1.6.2. Юридический адрес организации, телефон, электронная почта:

622016, Свердловская область город Нижний Тагил, улица Космонавтов, 12, moudodliddt@mail.ru.

1.6.3. Основание для пользования объектом (оперативное управление, аренда, собственность): оперативное управление.

1.6.4. Форма собственности объекта (государственная (федеральная, региональная), муниципальная, частная): муниципальная.

1.6.5. Вышестоящая организация (наименование): Управление образования Администрации города Нижний Тагил.

1.6.6. Юридический адрес вышестоящей организации, телефон, электронная почта:

622001, Свердловская область, г.Нижний Тагил, ул Огаркова, 5, 8(3435)47-81-15, upro-ntagil@mail.ru.

### 2. Характеристика деятельности организации на объекте (по обслуживанию населения)

2.1. Сфера деятельности (социальная защита, занятость, здравоохранение, культура, образование, транспорт, информация и связь, физическая культура и спорт): образование.

2.2. Категории обслуживаемого населения по возрасту (дети, взрослые, все возрастные категории): дети от 5 до 18 лет.

2.3. Категории обслуживаемых инвалидов (инвалиды, передвигающиеся на креслах-колясках, инвалиды с нарушением опорно-двигательного аппарата,

инвалиды с нарушением зрения, инвалиды с нарушением слуха, инвалиды с умственными нарушениями): инвалиды с нарушением слуха., инвалиды с умственными нарушениями

2.4. **Виды услуг:** реализация дополнительных общеобразовательных общеразвивающих программ.

2.5. **Форма оказания услуг** (на объекте, с длительным пребыванием, с проживанием, на дому, дистанционно): на объекте.

2.6. **Плановая мощность:**

посещаемость (количество обслуживаемых граждан в день) 45;

вместимость 50;

пропускная способность 35.

2.7. **Участие в исполнении индивидуальной программы реабилитации или абилитации инвалида (ребенка-инвалида) (да/нет):** нет.

**3. Состояние доступности объекта и предоставляемых на нем услуг**

3.1. **Путь следования к объекту пассажирским транспортом** (описать маршрут движения с использованием пассажирского транспорта) Автобусы № 46, № 5, остановка магазин «Монетка», микрорайон «Лебяжка».

наличие адаптированного пассажирского транспорта к объекту нет.

3.2. **Путь к объекту от ближайшей остановки пассажирского транспорта:**

3.2.1. Расстояние до объекта от остановки транспорта 300 метров.

3.2.2. Время движения (пешком) 2 минуты.

3.2.3. Наличие выделенного от проезжей части пешеходного пути (да/нет): да.

3.2.4. Перекрестки (нерегулируемые, регулируемые, регулируемые со звуковой сигнализацией, таймером, нет): регулируемые.

3.2.5. Информация на пути следования к объекту (акустическая, тактильная, визуальная, нет): нет.

3.2.6. Перепады высоты на пути (съезды с тротуара) (нет/есть (описать)): нет,

их обустройство для инвалидов, передвигающихся на креслах-колясках (нет/есть (описать)): нет.

3.3. **Организация доступности объекта и предоставляемых на нем услуг для инвалидов**

Номер строки	Категория инвалидов (вид нарушения)	Вариант организации доступности объекта и предоставляемых на нем услуг 2
1.	Все категории инвалидов и маломобильных групп населения 3	«Нет»
2.	в том числе инвалиды:	
3.	передвигающиеся на креслах-колясках	«Нет»
4.	с нарушением опорно-двигательного аппарата	«Нет»
5.	с нарушением зрения	«Нет»
6.	с нарушением слуха	«ДУ»
7.	с умственными нарушениями	«ДУ»

-----  
1 С учетом [СП 35-101-2001](#), [СП 31-102-99](#).

2 Указывается один из вариантов:

"А" (доступность всех зон и помещений (универсальная));

"Б" (специально выделенные для инвалидов участки и помещения);

"ДУ" (дополнительная помощь сотрудника, услуги на дому, дистанционно);

"Нет" (не организована доступность).

3 Указывается худший из вариантов ответа.

#### **3.4. Состояние доступности основных структурно-функциональных зон объекта**

Номер строки	Основные структурно-функциональные зоны объекта	Состояние доступности объекта для основных категорий инвалидов 4					
		К (для передвигающихся на креслах-колясках)	О (с нарушениями опорно-двигательного аппарата)	С (с нарушениями зрения)	Г (с нарушениями слуха)	У (с умственными нарушениями)	Для всех категорий маломобильных групп населения 5
1.	Территория, прилегающая к зданию (участок)	<i>нет</i>	<i>нет</i>	<i>нет</i>	<i>ДУ</i>	<i>ДУ</i>	<i>ДУ</i>
2.	Вход (входы) в здание	<i>нет</i>	<i>нет</i>	<i>нет</i>	<i>ДУ</i>	<i>ДУ</i>	<i>нет</i>
3.	Путь (пути) движения внутри здания, включая пути эвакуации	<i>нет</i>	<i>нет</i>	<i>нет</i>	<i>ДУ</i>	<i>ДУ</i>	<i>нет</i>
4.	Зона целевого назначения здания (целевого посещения объекта)	<i>нет</i>	<i>нет</i>	<i>нет</i>	<i>ДУ</i>	<i>ДУ</i>	<i>ДУ</i>
5.	Санитарно-гигиенические помещения	<i>нет</i>	<i>нет</i>	<i>нет</i>	<i>нет</i>	<i>нет</i>	<i>нет</i>
6.	Система информации и связи (на всех зонах)	<i>нет</i>	<i>нет</i>	<i>нет</i>	<i>ДУ</i>	<i>ДУ</i>	<i>нет</i>
7.	Пути движения к объекту (от остановки транспорта)	<i>нет</i>	<i>нет</i>	<i>нет</i>	<i>ДУ</i>	<i>ДУ</i>	<i>нет</i>
8.	Все зоны и участки 5	<i>нет</i>	<i>нет</i>	<i>нет</i>	<i>ДУ</i>	<i>ДУ</i>	<i>нет</i>

4 Указывается:

*ДП* - доступно полностью (доступность для всех категорий инвалидов и других маломобильных групп населения);

*ДЧ* - доступно частично (достигаемость мест целевого назначения для отдельных категорий инвалидов);

*ДУ* - доступно условно (организация помощи сотрудниками организации или иной альтернативной формы обслуживания (на дому, дистанционно, иное));

*нет* - недоступно (не предназначен для посещения инвалидами и другими маломобильными группами населения).

5 Указывается худший из вариантов ответа.

**3.5. Итоговое заключение о состоянии доступности объекта и предоставляемых на нем услуг:** Для приема инвалидов, передвигающихся на креслах колясках, с нарушением опорно-двигательного аппарата ОСИ для самостоятельно передвижения не предназначен, на объекте не предназначен - «Нет» (К,О) (недоступно для инвалидов, передвигающихся на креслах колясках, с нарушением опорно-двигательного аппарата). Для инвалидов с нарушением зрения ОСИ для самостоятельно передвижения не предназначен, на объекте не предназначен. Следовательно, итоговое стояние доступности - нет (С) (недоступно для инвалидов с нарушением зрения). Для инвалидов с нарушением слуха и умственными нарушениями почти все зоны ОСИ для данных категорий условно доступны. Следовательно, итоговое стояние доступности - ДУ-И (Г,У) (доступно условно избирательно для инвалидов с нарушением слуха и умственными нарушениями).ДУ-И (С).

#### 4. Управленческое решение

##### 4.1. Рекомендации по адаптации основных структурно-функциональных зон объекта:

Номер строки	Основные структурно-функциональные зоны объекта	Рекомендации по адаптации объекта (вид работы) б			
		не нуждается (доступ обеспечен)	ремонт (текущий, капитальный), оснащение оборудованием	индивидуальное решение с техническими средствами реабилитации	технические решения невозможны - организация альтернативной формы обслуживания
1.	Территория, прилегающая к зданию (участок)			Парковочные места для инвалидов	
2.	Вход (входы) в здание			Сделать кнопку вызова помощи инвалидам	
3.	Путь (пути) движения внутри здания, включая пути эвакуации		Установка поручней внутри объекта		
4.	Зона целевого назначения здания (целевого посещения объекта)			предоставление услуги с сопровождением инвалида	

5.	Санитарно-гигиенические помещения		Оборудование санитарно-гигиенических помещений в соответствии с требованиями инвалидов.		
6.	Система информации и связи (на всех зонах)			Приобретение носителей информации, необходимых для обеспечения беспрепятственного доступа к объектам (местам предоставления услуг) инвалидов, имеющих стойкие расстройства функции зрения, слуха и передвижения: таблички с указателями входов, выходов, поворотов, лестниц; установка знаков, указателей об объекте для обеспечения беспрепятственного доступа к объектам (местам предоставления услуг) инвалидов	
7.	Пути движения к объекту (от остановки транспорта)			Установка визуальной информации	
8.	Все зоны и участки			Индивидуальное решение с ТСР	


6 Указываются конкретные рекомендации по каждой структурно-функциональной зоне.

4.2. **Период проведения работ: в течение 2025-2030 гг.**


в рамках исполнения (указать наименование программы или плана мероприятий по адаптации основных структурно-функциональных зон объекта): нет

4.3. **Ожидаемый результат** (по состоянию доступности объекта) после выполнения работ по адаптации основных структурно-функциональных зон объекта: доступен частично

5. **Паспорт доступности объекта** социальной инфраструктуры и предоставляемых на нем услуг (далее - Паспорт доступности объекта) разработан комиссией по проведению обследования и паспортизации объекта социальной инфраструктуры и предоставляемых на нем услуг (далее - Комиссия):

Председатель Комиссии:  /Н.В. Кравченко

Члены Комиссии:  /Ю.В. Иванова

 / А.В. Соловьёва

6. Копия Паспорта доступности объекта направлена 31.05.2024  
(дата)

в Территориальный отраслевой исполнительный орган государственной власти Свердловской области - Управление социальной политики Министерства социальной политики Свердловской области №21 для размещения информации о состоянии доступности объекта социальной инфраструктуры и предоставляемых на нем услуг для инвалидов и других маломобильных групп населения Свердловской области в автоматизированной информационной системе "Доступная среда Свердловской области" в информационно-телекоммуникационной сети "Интернет".